

说明:

1. 本图尺以米为单位。
2. 该项目位于伊宁市,新建西片区DN2000顶管排水主干管9880米,埋深6米-17米。
3. 施工前必须与相关部门相协调(给水,排水,电力,燃气,热力,通讯等部门)严格遵守管线敷设原则。设计、施工必须保证相邻一切地上、地下工程设施的安全。如因设计不周、施工不当,造成相邻工程设施开裂、损、毁及其他事故,应由设计、施工部门负全部责任。
4. 本红线图有效期为六个月,凡过期不建设和不使用土地者,本红线图自行作废。
5. 本红线图涂改无效。(2000坐标系)

项目实施单位:伊宁市城市运营(集团)有限责任公司。

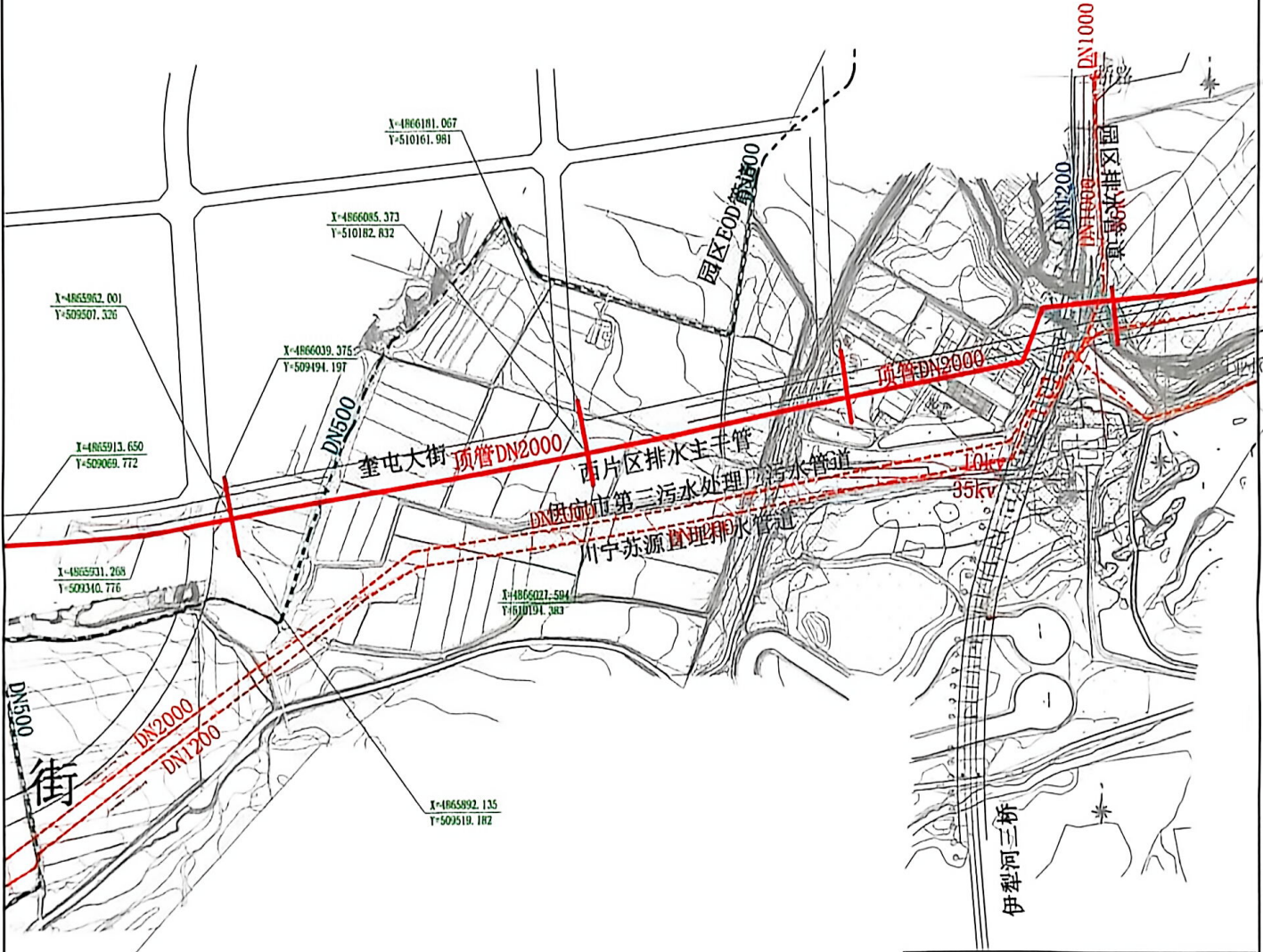

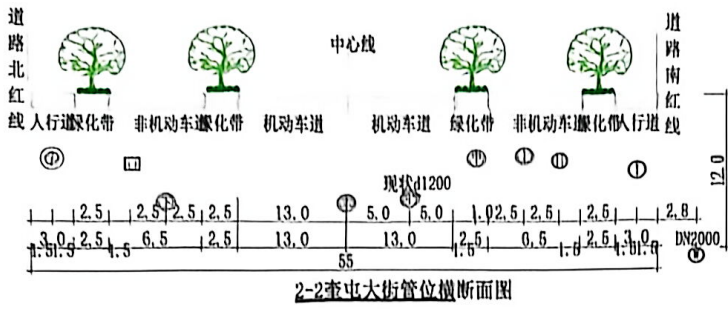


图 例		
	规划道路	
	新建排水管网	
	现状污水管网	
		尺寸标注
		坐标标注

伊宁市城市管理局
伊犁州伊宁市西片区排水主干管建设项目

伊宁市自然资源局

比例	
日期	2026.4.21



说明:

1. 本图尺以米为单位。
 2. 该项目位于伊宁市, 新建西片区DN2000顶管排水主干管9880米, 埋深6米-17米。
 3. 施工前必须与相关部门相协调 (给水, 排水, 电力, 燃气, 热力, 通讯等部门) 严格遵守管线敷设原则。设计、施工必须保证相邻一切地上、地下工程设施的安全。如因设计不周、施工不当, 造成相邻工程设施开裂、损、毁及其他事故, 应由设计、施工部门负全部责任。
 4. 本红线图有效期为六个月, 凡过期不建设和不使用土地者, 本红线图自行作废。
 5. 本红线图涂改无效。(2000坐标系)
- 项目实施单位: 伊宁市城市运营(集团)有限责任公司。

项目位置



图例

	规划道路		尺寸标注
	新建排水管网	X-46339.926 Y-78053.632	坐标标注
	现状污水管网		

伊宁市城市管理局

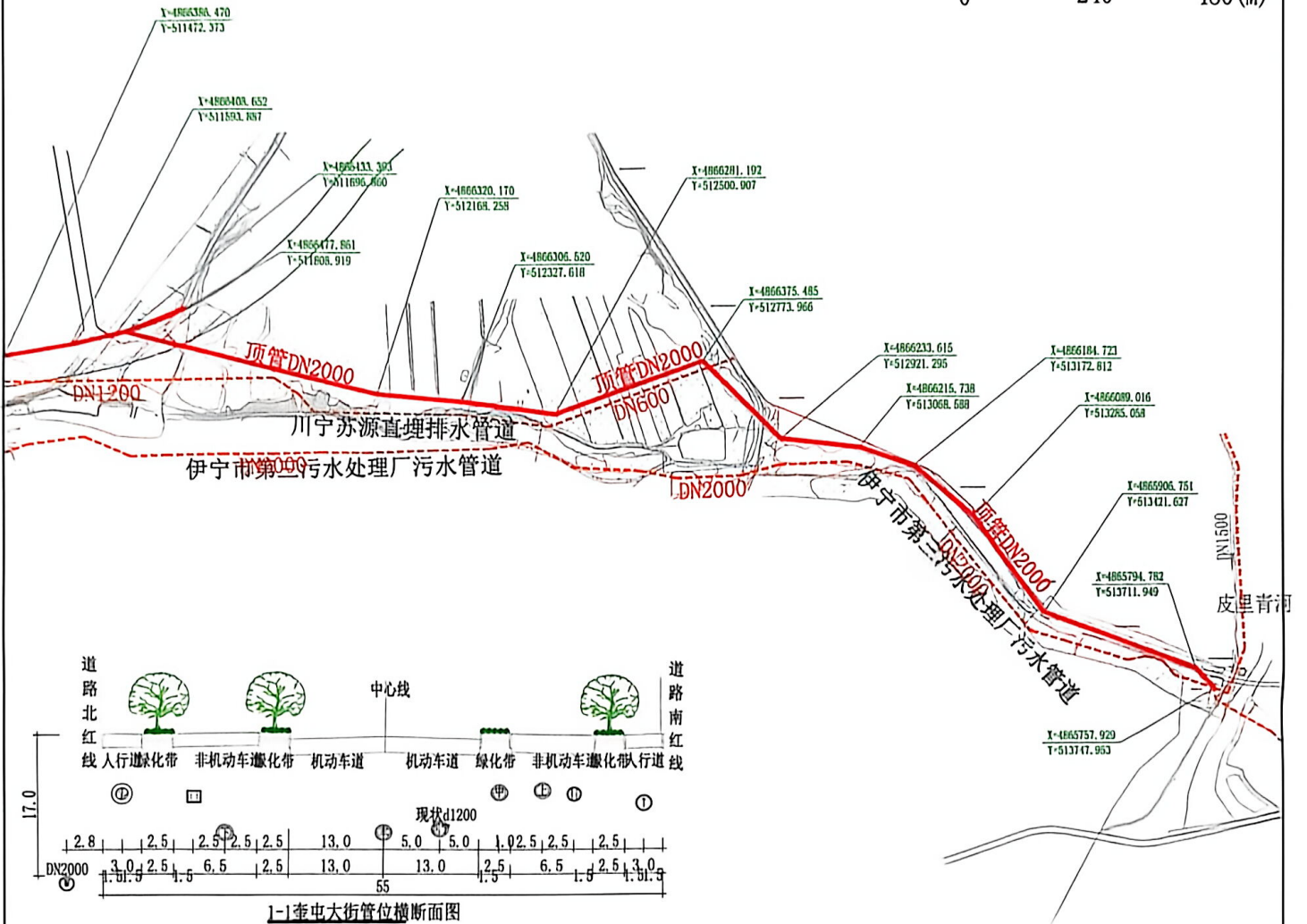
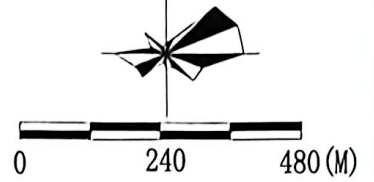
伊宁市西片区排水主干管建设项目

伊宁市自然资源局

比例

日期

2026. 4. 21



说明:

1. 本图尺以米为单位。
 2. 该项目位于伊宁市, 新建西片区DN2000顶管排水主干管9880米, 埋深6米-17米。
 3. 施工前必须与相关部门相协调 (给水, 排水, 电力, 燃气, 热力, 通讯等部门) 严格遵守管线敷设原则, 设计、施工必须保证相邻一切地上、地下工程设施的安全。如因设计不周、施工不当, 造成相邻工程设施开裂、损、毁及其他事故, 应由设计、施工部门负全部责任。
 4. 本红线图有效期为六个月, 凡过期不建设和不使用土地者, 本红线图自行作废。
 5. 本红线图涂改无效。(2000坐标系)
- 项目实施单位: 伊宁市城市运营(集团)有限责任公司。

项目位置



图例

	规划道路		尺寸标注
	新建排水管网	X-46339.926 Y-78053.532	坐标标注
	现状污水管网		

伊宁市城市管理局

伊犁州伊宁市西片区排水主干管建设项目

伊宁市自然资源局

比例

日期

2026. 4. 21.