

جوڭخۇا خەلق جۇمھۇرىيىتى  
中华人民共和国



قۇرۇلۇش پىلانلاش ئىجازەتنامىسى

建设工程  
规划许可证

جوڭخۇا خەلق جۇمھۇرىيىتى تەبىئىي بايلىق مىنىستىرلىقىنىڭ نازارەتچىلىكىدە تۈزۈلدى  
中华人民共和国自然资源部监制

جۇڭخۇا خەلق جۇمھۇرىيىتى قۇرۇلۇش پىلانلاش ئىجازەتنامىسى

中华人民共和国

# 建设工程规划许可证

建字第 6540022026GG0044674 号

«جۇڭخۇا خەلق جۇمھۇرىيىتىنىڭ يەر باشقۇرۇش قانۇنى» «جۇڭخۇا خەلق جۇمھۇرىيىتىنىڭ شەھەر - يېزا بىرىك پىلانى قانۇنى» ۋە دۆلەتنىڭ مۇناسىۋەتلىك بەلگىلىمىلىرىگە ئاساسەن قاراپ چىقىلىپ، مەزكۇر قۇرۇلۇش زېمىن بوشلۇقى پىلانى ۋە ئىشلىتىلىش ئورنىنى باشقۇرۇش تەلپىگە ئۇيغۇن كەلگەنلىكى ئۈچۈن، بۇ ئىجازەتنامە تارقىتىپ بېرىلدى.

根据《中华人民共和国土地管理法》《中华人民共和国城乡规划法》和国家有关规定，经审核，本建设工程符合国土空间规划和用途管制要求，颁发此证。

ئىجازەتنامە تارقاتقان ئورگان

发证机关

تارقىتىلغان ۋاقىت  
日期

伊宁市自然资源局

2026年4月28日

NO: J 6500092327

قۇرۇلۇش قىلدۇرغۇچى ئورۇن (شەخس)

建设单位(个人)

伊宁市水利局

قۇرۇلۇش تۈرى نامى

建设工程名称

伊犁州伊宁市东城区地表水厂及管网工程建设项目  
(输水管线)

قۇرۇلۇش ئورنى

建设位置

伊宁市东城区、南岸新区、花果山路

قۇرۇلۇش كۆلىمى

建设规模

新建 DN1400 原输水管线 4600 米，新 DN800-DN1400

قوشۇمچە خەرىتە ۋە ھۆججەت نامى

附图及附件名称

出厂输水管线 12855 米，覆土深度不小于 1.5 米。

附：红线图一份

根据：伊市发改字〔2025〕317号；

伊市发改字〔2026〕153号

备注：项目实施单位：

伊宁市城市运营（集团）有限责任公司

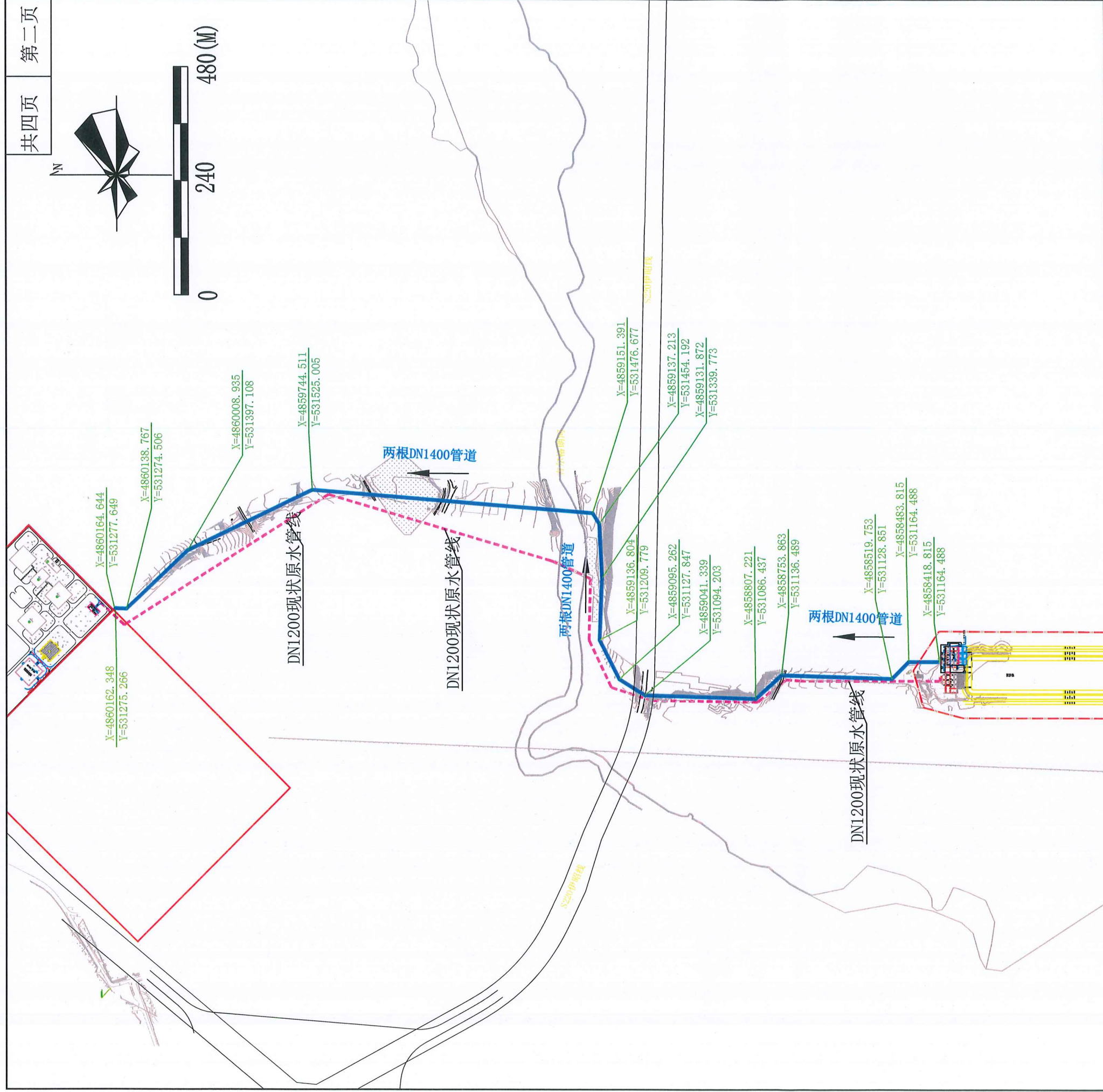
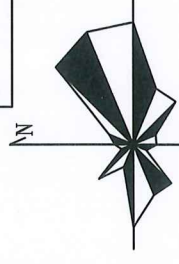
رەئايە قىلىشقا تېگىشلىك ئىشلار

- بۇ ئىجازەتنامە تەبىئىي بايلىقنى ئاساسلىق باشقۇرغۇچى تارماق قانۇن بويىچە تەكشۈرۈپ، قۇرۇلۇش زېمىن بوشلۇقى پىلانى ۋە ئىشلىتىلىش ئورنىنى باشقۇرۇش تەلپىگە ئۇيغۇن دەپ بېكىتكەندىن كېيىن، يەر ئىشلىتىشكە ئىجازەت بېرىلگەن قانۇنىي ئىسپاتتۇر.
- بۇ ئىجازەتنامىغا ئېرىشمەي تۇرۇپ ياكى بۇ ئىجازەتنامىدىكى بەلگىلىمىگە خىلاپلىق قىلىپ قۇرۇلۇش قىلغانلارنىڭ ھەممىسى قانۇنغا خىلاپ قىلىشتۇر.
- ئىجازەتنامە تارقاتقان ئورگاننىڭ تەكشۈرۈشى ۋە ماقۇللىقىنى ئالماي تۇرۇپ، بۇ ئىجازەتنامىدىكى ھەرقانداق بەلگىلىمىنى ئۆز ئىختىيارىچە ئۆزگەرتىشكە بولمايدۇ.
- تەبىئىي بايلىقنى ئاساسلىق باشقۇرغۇچى تارماق بۇ ئىجازەتنامىنى قانۇن بويىچە تەكشۈرۈشكە ھوقۇقلۇق، قۇرۇلۇش قىلدۇرغۇچى ئورۇن(شەخس)نىڭ ئىجازەتنامىنى تەكشۈرۈشكە تەمىنلەش مەسئۇلىيىتى بار.
- بۇ ئىجازەتنامىدە ئىشلىتىلىدىغان قوشۇمچە خەرىتە ۋە قوشۇمچە ھۆججەتنى ئىجازەتنامە تارقاتقان ئورگان قانۇن بويىچە بېكىتىدۇ، بۇ ئىجازەتنامە بىلەن ئوخشاش دەرىجىلىك قانۇنىي كۈچكە ئىگە.

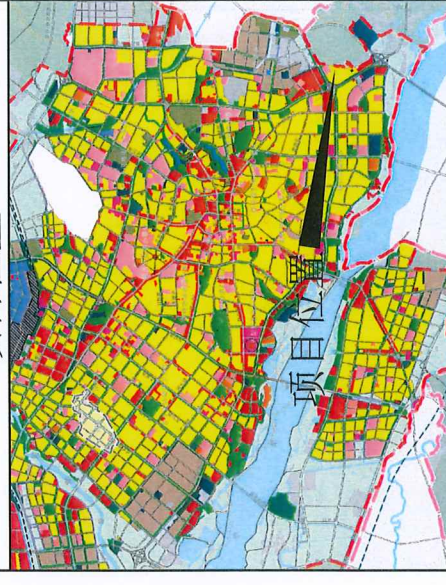
## 遵守事项

- 本证是经自然资源主管部门依法审核，建设工程符合国土空间规划和用途管制要求的法律凭证。
- 未取得本证或不按本证规定进行建设的，均属违法行为。
- 未经发证机关审核同意，本证的各项规定不得随意变更。
- 自然资源主管部门依法有权查验本证，建设单位(个人)有责任提交查验。
- 本证所需附图及附件由发证机关依法确定，与本证具有同等法律效力。





项目位置








说明:

1. 本图尺以米为单位。
2. 该项目位于伊宁市, 新建DN1400原输水管线4600米, 新建DN800-DN1400出厂输水管线12855米, 覆土深度不小于1.5米。
3. 施工前必须与相关部门相协调 (给水, 排水, 电力, 燃气, 热力, 通讯等部门) 严格遵守管线敷设原则。设计、施工必须保证相邻一切地上、地下工程设施的安全。如因设计不周、施工不当, 造成相邻工程设施开裂、损、毁及其他事故, 应由设计、施工单位负全部责任。
4. 本红线图有效期为六个月, 凡过期不建设和不使用土地者, 本红线图自行作废。
5. 本红线图涂改无效。(2000坐标系)

项目实施单位: 伊宁市城市运营 (集团) 有限责任公司。

图例

-  规划道路
-  新建供水管网
-  现状供水管网
-  尺寸标注
-  坐标标注

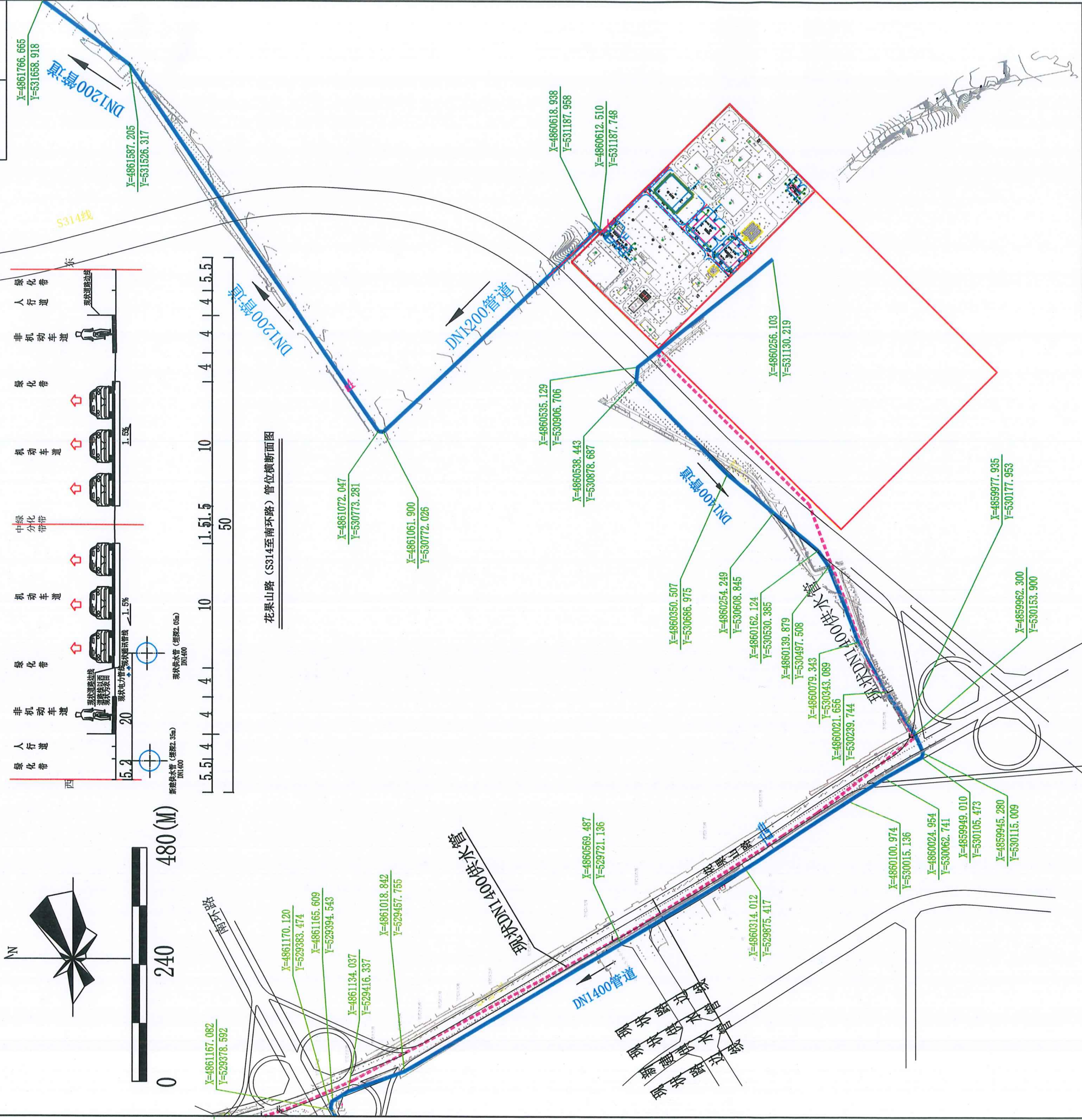
伊宁市水利局  
伊宁市东城区地表水厂及管网工程建设项目 (输水管线)

伊宁市自然资源局

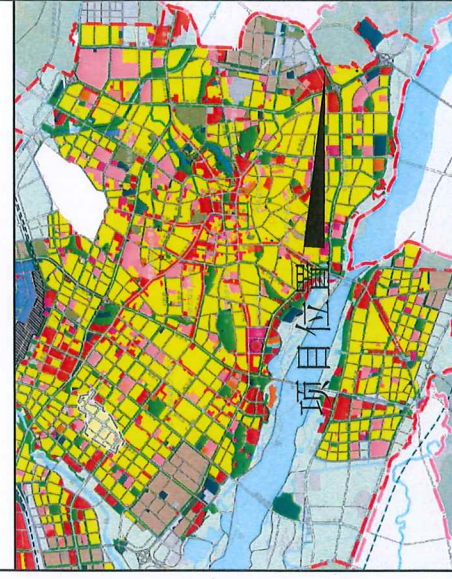
比例

日期

2026.4.28



项目位置

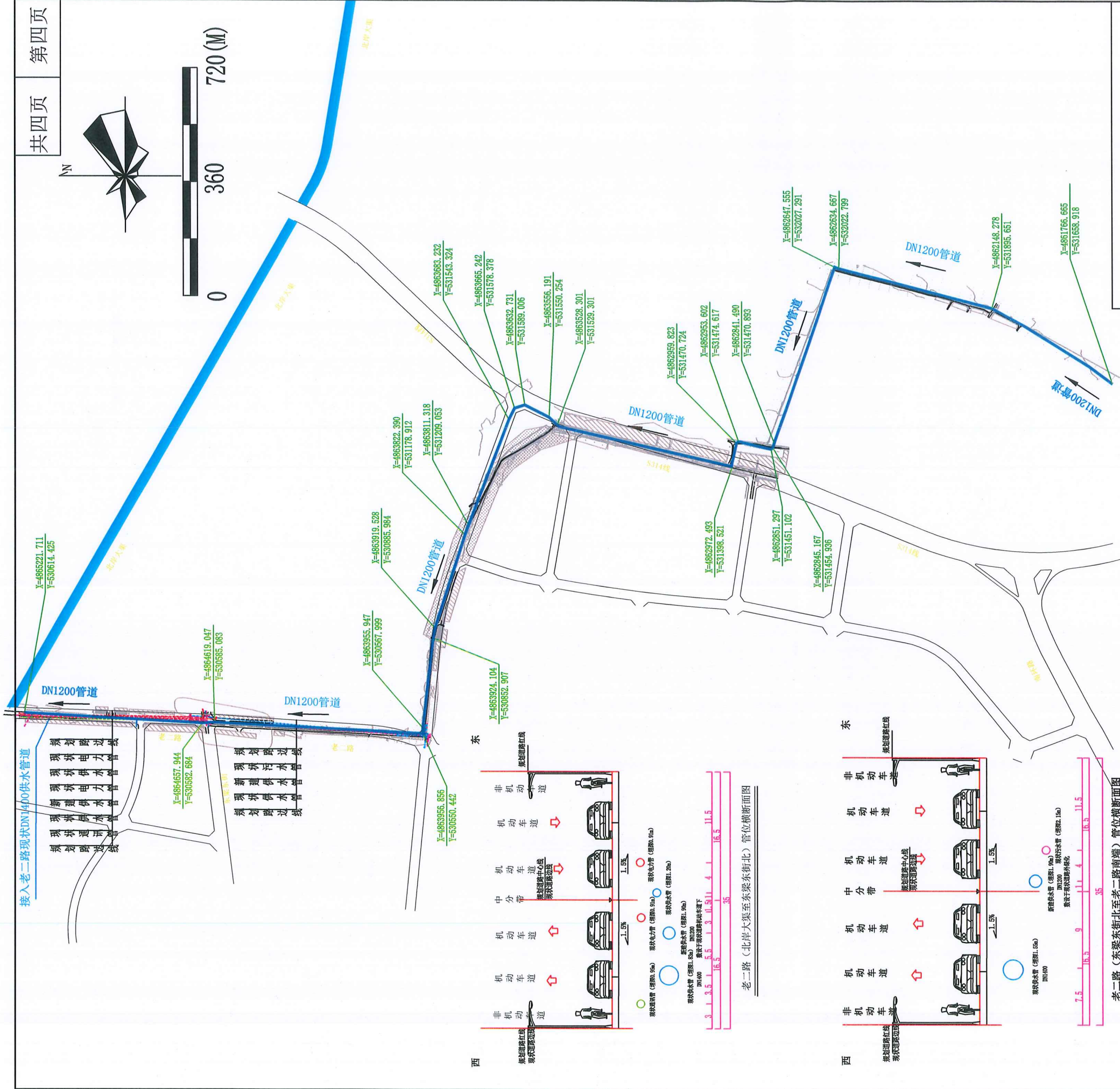
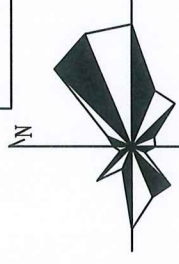


说明：  
 1. 本图尺以米为单位。  
 2. 该项目位于伊宁市，新建DN1400原输水管线4600米，新建DN800-DN1400出厂输水管线12855米，覆土深度不小于1.5米。  
 3. 施工前必须与相关部门相协调（给水，排水，电力，燃气，热力，通讯等部门）严格遵守管线敷设原则。设计、施工必须保证相邻一切地上、地下工程设施的安全。如因设计不周、施工不当，造成相邻工程设施开裂、损、毁及其他事故，应由设计、施工单位负全部责任。  
 4. 本红线图有效期为六个月，凡过期不建设和不使用土地者，本红线图自行作废。  
 5. 本红线图涂改无效。（2000坐标系）  
 项目实施单位：伊宁市城市运营（集团）有限责任公司。

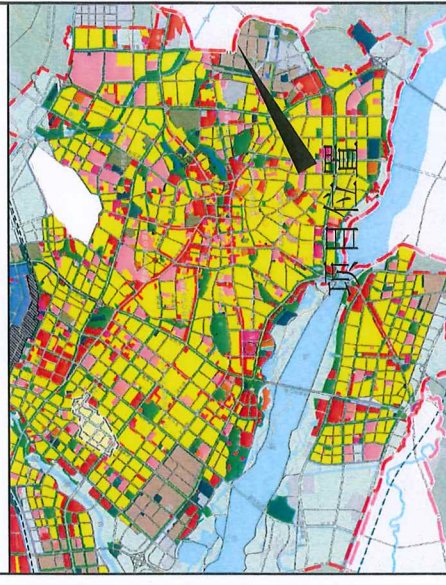
<p>伊宁市水利局</p> <p>伊宁市自然资源局</p>		比例	2026.4.28
		日期	

图例

	规划道路		尺寸标注
	新建供水管网		坐标标注
	现状供水管网		



项目位置



- 说明:
1. 本图尺以米为单位。
  2. 该项目位于伊宁市, 新建DN1400原输水管线4600米, 新建DN800-DN1400出厂输水管线12855米, 覆盖深度不小于1.5米。
  3. 施工前必须与相关部门相协调 (给水, 排水, 电力, 燃气, 热力, 通讯等部门) 严格遵守管线敷设原则。设计、施工必须保证相邻一切地上、地下工程设施的安全。如因设计不周、施工不当, 造成相邻工程设施开裂、损、毁及其他事故, 应由设计、施工单位负全部责任。
  4. 本红线图有效期为六个月, 凡过期不建设和不使用土地者, 本红线图自行作废。
  5. 本红线图涂改无效。(2000坐标系)
- 项目实施单位: 伊宁市城市运营(集团)有限责任公司。

图例

	规划道路		尺寸标注
	新建供水管网		坐标标注
	现状供水管网		现状污水管网

伊宁市水利局  
伊犁州伊宁市东城区地表水厂及管网工程建设项目(输水管线)

伊宁市自然资源局

比例

日期

2026.4.28